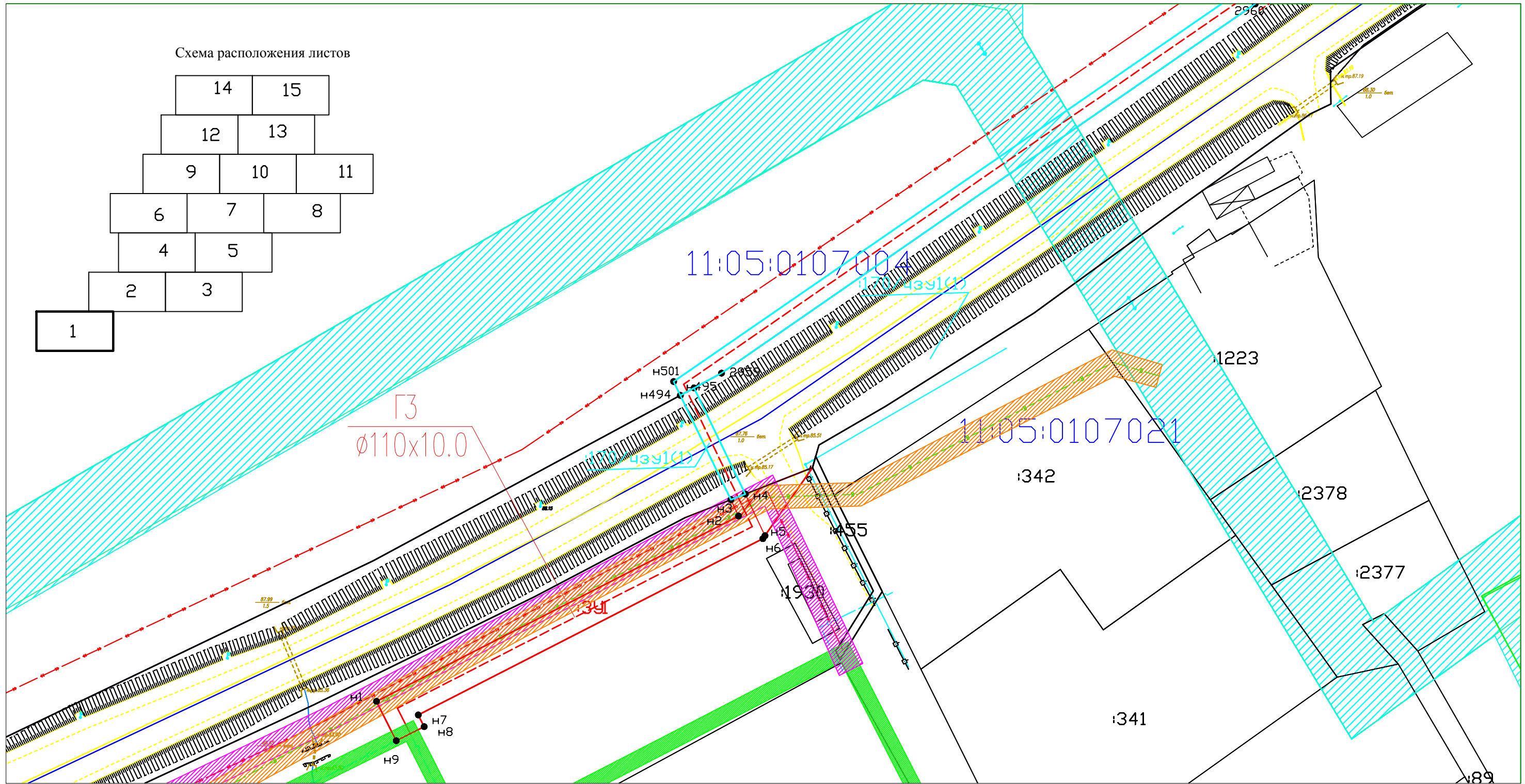
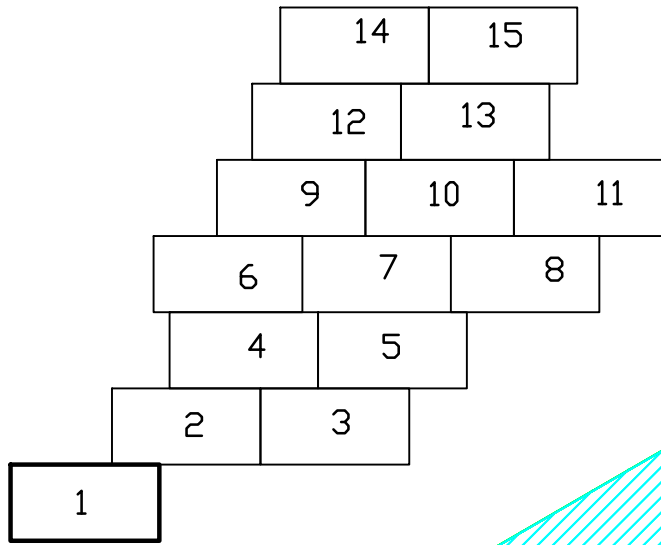


Схема расположения листов



Условные обозначения:

- граница образуемого земельного участка, испрашиваемого в дальнейшем в краткосрочную аренду на период строительства
- граница устанавливаемого сервитута
- трасса проектируемого газопровода
- граница кадастрового квартала
- граница существующего земельного участка
- :391 - обозначение образуемого земельного участка
- 11:05:0105003 - надпись кадастрового квартала
- :304 - надпись кадастрового номера земельного участка
- охранная теплотрассы
- охранная зона газопровода
- охранная зона ЛЭП
- охранная зона канализации
- охранная зона водопровода
- охранная зона кабеля ЭЛ
- кабель ЭЛ
- существующий газопровод
- водопровод
- сеть канализации
- сеть ЛЭП
- дорога
- красные линии

Изм.	Кол.уч.	Лист	№ док.	Подп.	Дата
Составил	Трухачева И.П.	Трухачева	08.2017г		
Проверил	Жилин А.Н.	Жилин	08.2017г		

Договор N16/17 от 19.06.2017г.

Газоснабжение индивидуальных жилых домов в мкр. Кочпон г. Сыктывкара Республики Коми

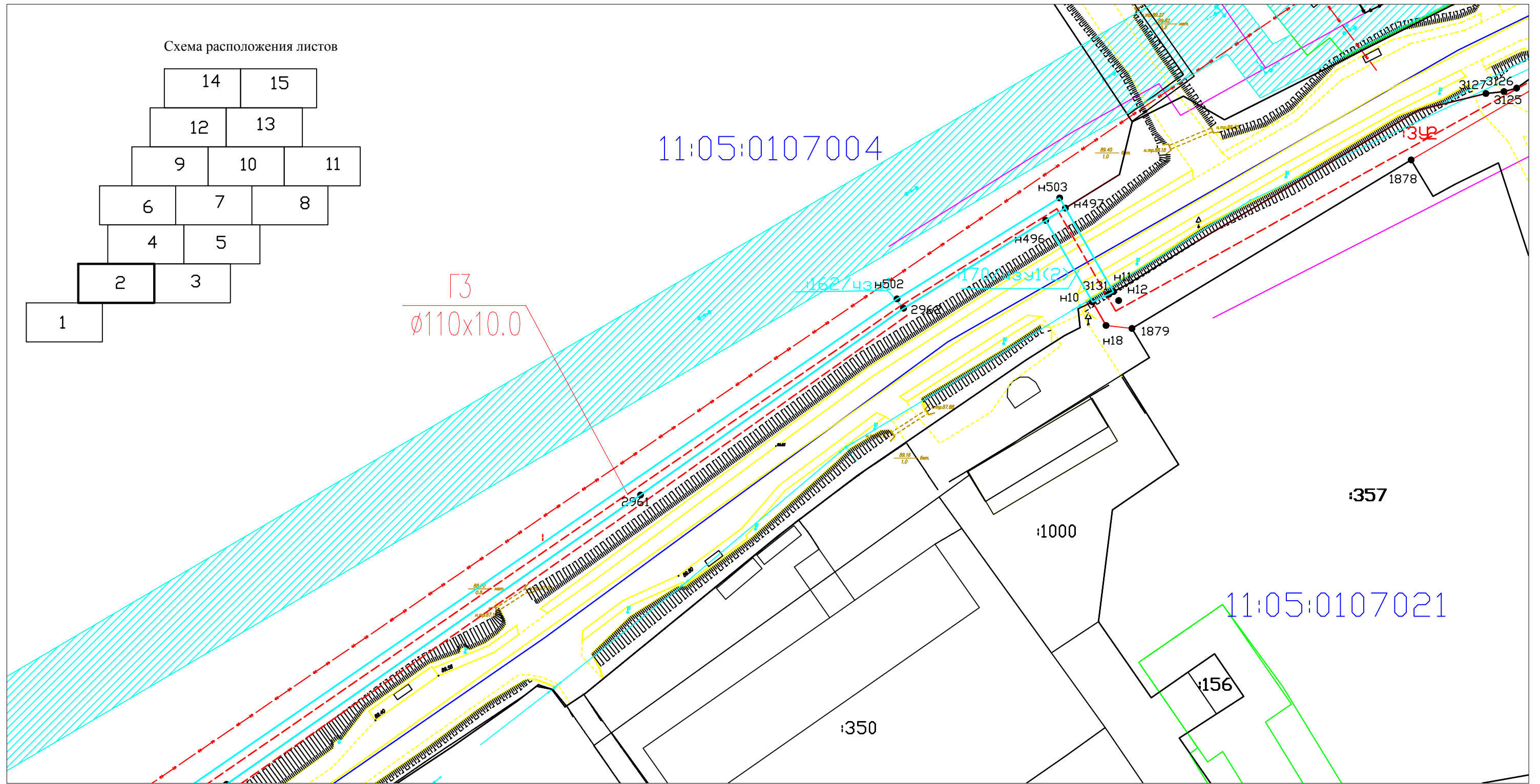
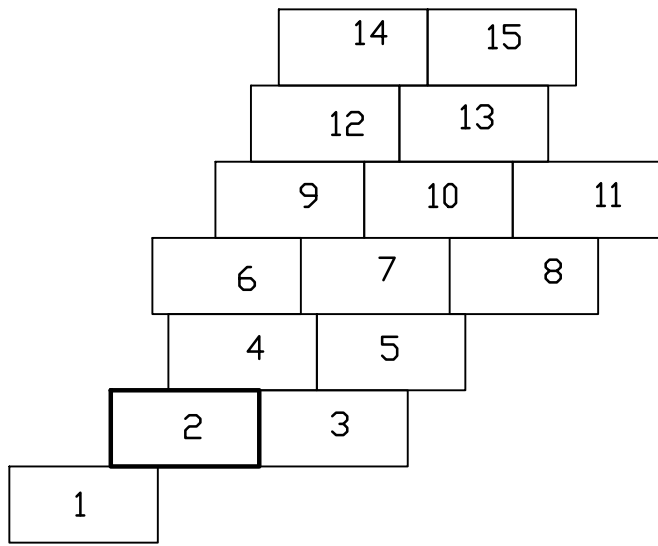
Проект межевания территории (материалы по обоснованию)

Чертеж обоснования, М 1:1000

Стадия	Лист	Листов
	1	15

ООО "Норг-Инжиниринг"
2017г.

Схема расположения листов



11:05:0107004

Г3
Ø110x10.0

:357

11:05:0107021

:1000

:350

:156

- Условные обозначения:
- граница образуемого земельного участка, испрашиваемого в дальнейшем в краткосрочную аренду на период строительства
 - граница устанавливаемого сервитута
 - трасса проектируемого газопровода
 - граница кадастрового квартала
 - граница существующего земельного участка
 - :3У1 - обозначение образуемого земельного участка
 - 11:05:0105003 - надпись кадастрового квартала
 - :304 - надпись кадастрового номера земельного участка
 - охранная теплотрассы
 - охранная зона газопровода
 - охранная зона ЛЭП
 - охранная зона канализации
 - охранная зона водопровода
 - охранная зона кабеля ЭЛ
 - кабель ЭЛ
 - существующий газопровод
 - водопровод
 - сеть канализации
 - сеть ЛЭП
 - дорога
 - красные линии

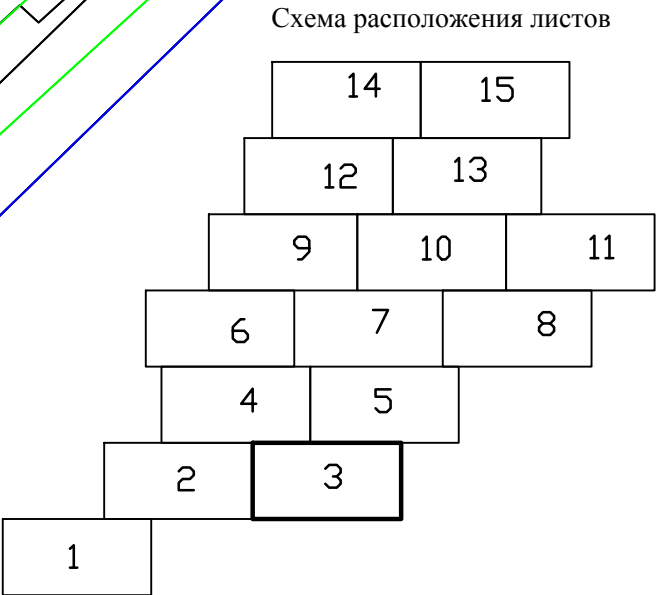
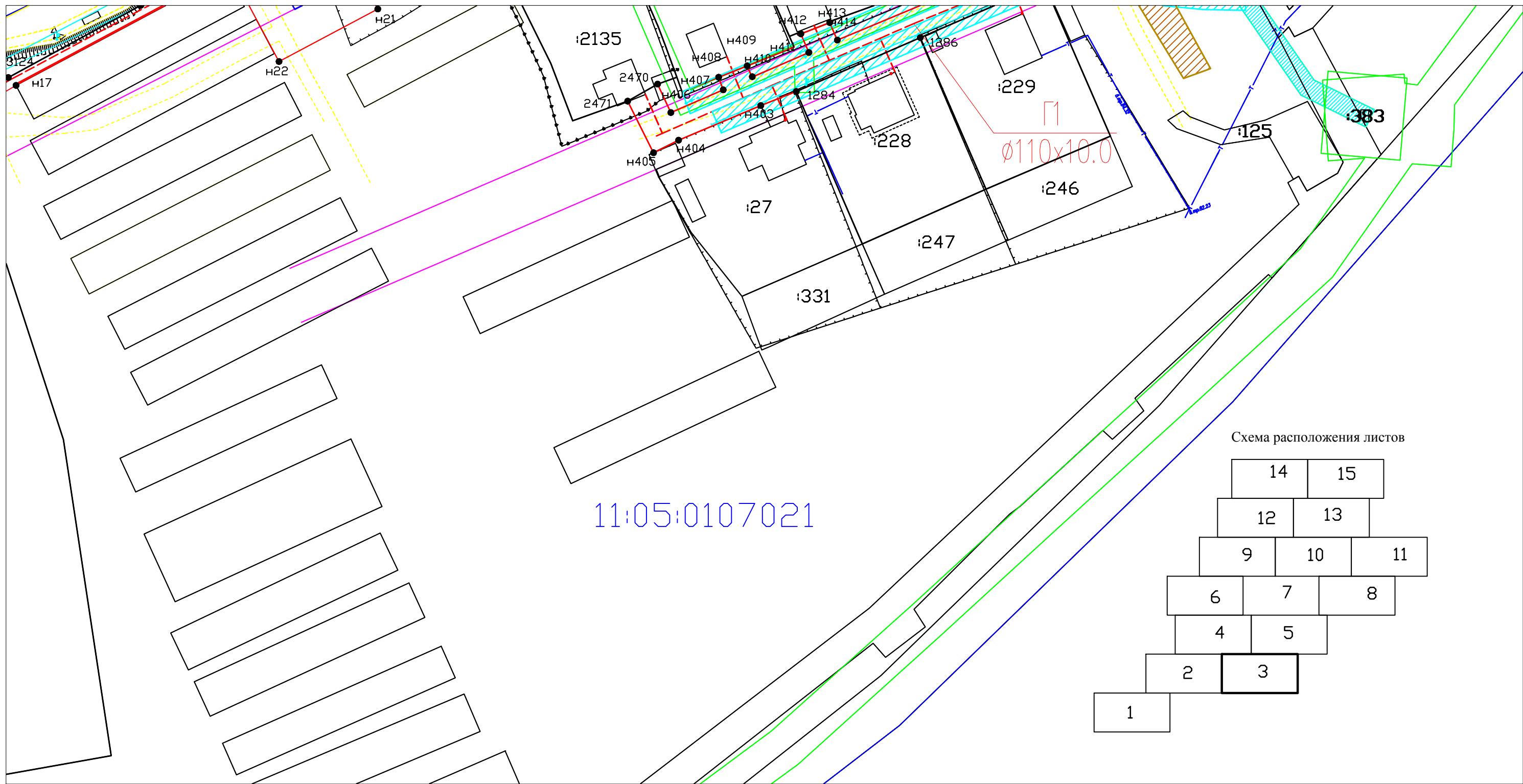
Изм.	Кол.уч.	Лист	№ док.	Подп.	Дата
Составил				Трухачева	08.2017г.
Проверил				Жилин	08.2017г.

Договор N16/17 от 19.06.2017г.

Газоснабжение индивидуальных жилых домов в мкр. Кочпон г. Сыктывкара Республики Коми

Проект межевания территории (материалы по обоснованию)

Стадия	Лист	Листов
	2	15



11:05:0107021

- Условные обозначения:
- граница образуемого земельного участка, испрашиваемого в дальнейшем в краткосрочную аренду на период строительства
 - граница устанавливаемого сервитута
 - трасса проектируемого газопровода
 - граница кадастрового квартала
 - граница существующего земельного участка
 - :391 - обозначение образуемого земельного участка
 - 11:05:0105003 - надпись кадастрового квартала
 - :304 - надпись кадастрового номера земельного участка
 - охранная теплотрасы
 - охранная зона газопровода
 - охранная зона ЛЭП
 - охранная зона кабеля ЭЛ
 - охранная зона канализации
 - кабель ЭЛ
 - существующий газопровод
 - водопровод
 - сеть канализации
 - сеть ЛЭП
 - дорога
 - красные линии

Изм.	Кол.уч.	Лист	№ док.	Подп.	Дата
Составил				Трухачева	08.2017г
Проверил				Жилин	08.2017г

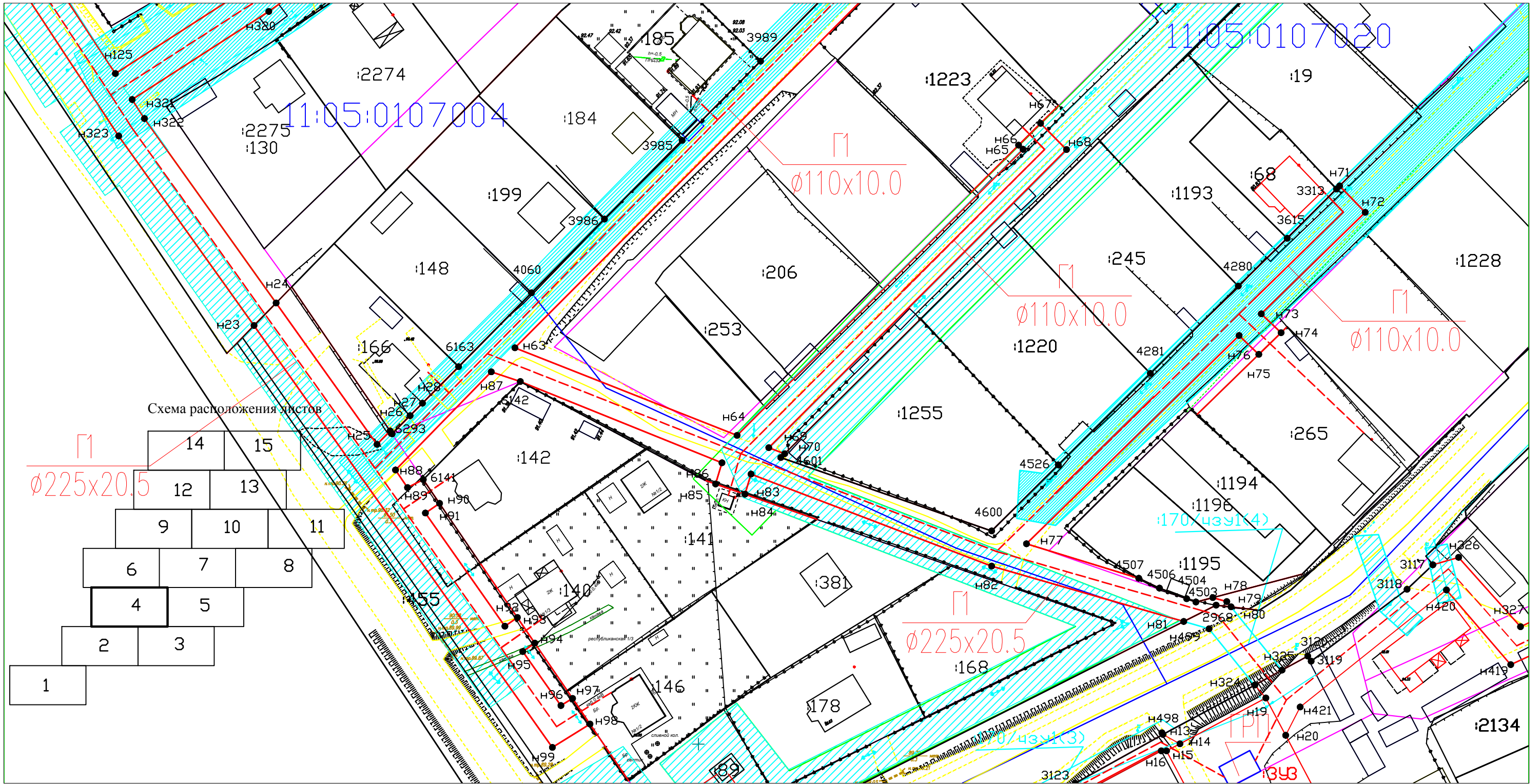
Договор N16/17 от 19.06.2017г.

Газоснабжение индивидуальных жилых домов в мкр. Кочпон г. Сыктывкара Республики Коми

Проект межевания территории (материалы по обоснованию)	Стадия	Лист	Листов
		3	15

Чертеж обоснования, М 1:1000

ООО "Норг-Инжиниринг"
2017г.



11:05:0107020

11:05:0107004

Ф1
Ø225x20.5

Ф1
Ø110x10.0

Ф1
Ø110x10.0

Ф1
Ø110x10.0

Ф1
Ø225x20.5

170/чзч(4)

Ø170/чзч(3)

Ф1

3УВ

Условные обозначения:

- граница образуемого земельного участка, испрашиваемого в дальнейшем в краткосрочную аренду на период строительства
- граница устанавливаемого сервитута
- трасса проектируемого газопровода
- граница кадастрового квартала
- граница существующего земельного участка
- :3У1 - обозначение образуемого земельного участка
- 11:05:0105003 - надпись кадастрового квартала
- :304 - надпись кадастрового номера земельного участка
- охранный теплотрассы
- охранный зона газопровода
- охранный зона ЛЭП
- охранный зона кабеля ЭЛ
- охранный зона канализации
- кабель ЭЛ
- существующий газопровод
- водопровод
- сеть канализации
- сеть ЛЭП
- дорога
- красные линии
- охранный зона водопровода

Изм.	Кол.уч.	Лист	№ док.	Подп.	Дата
Составил		Трухачева И.П.	Трухачева		08.2017г
Проверил		Жилин А.Н.	Жилин		08.2017г

Договор N16/17 от 19.06.2017г.

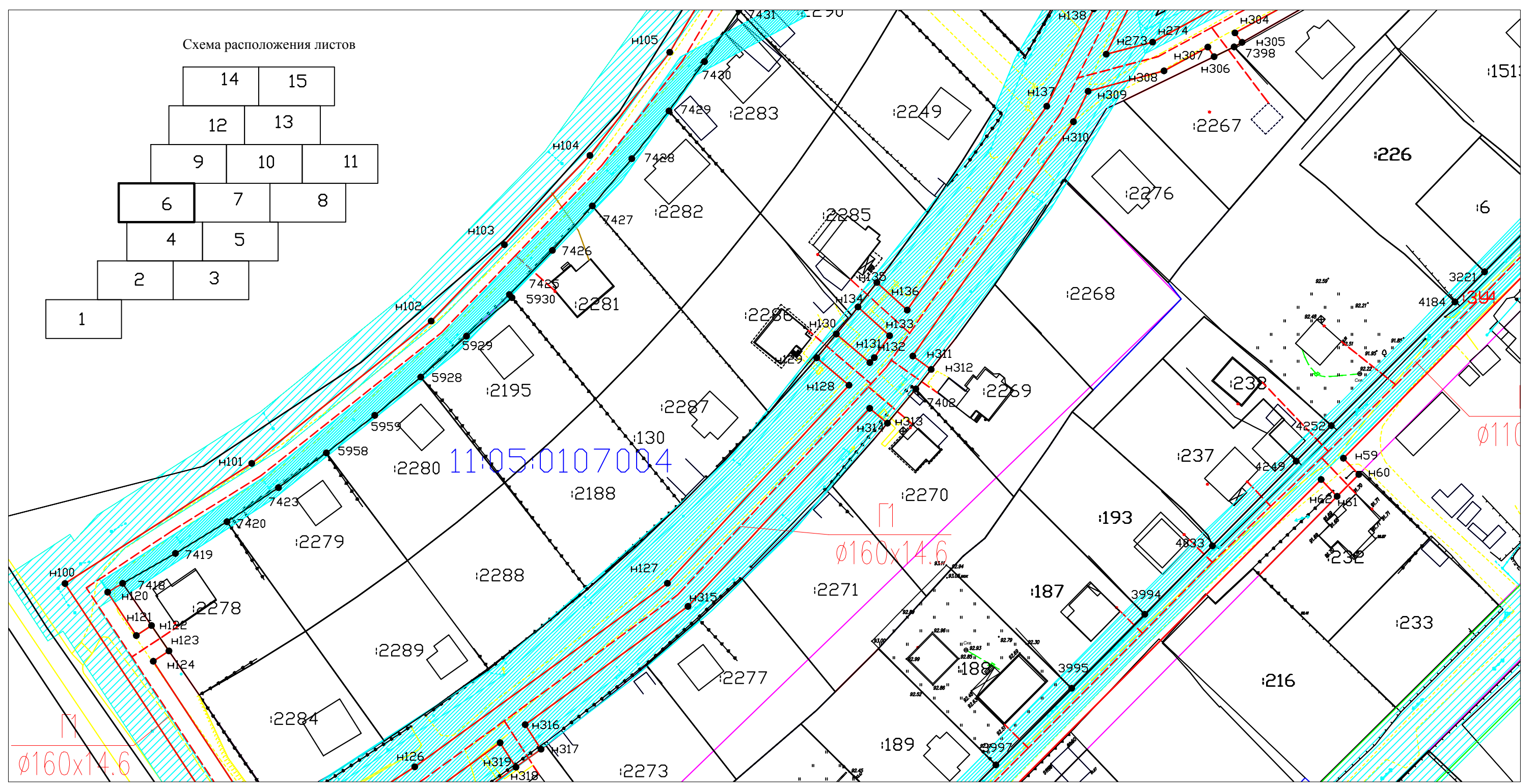
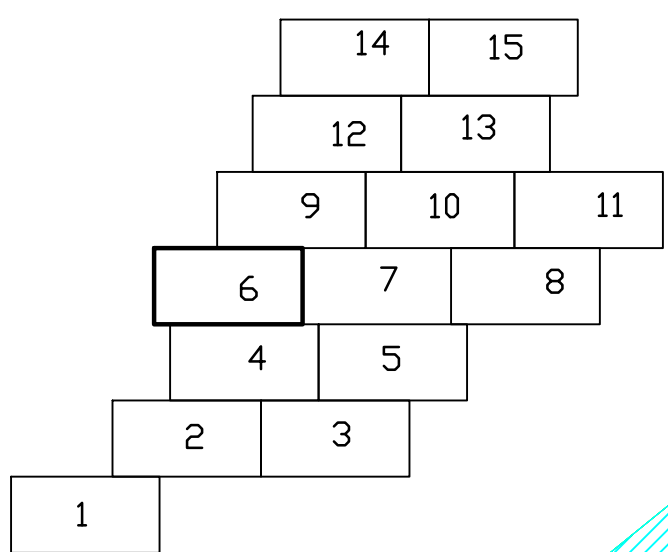
Газоснабжение индивидуальных жилых домов в мкр. Кочпон г. Сыктывкара Республики Коми

Проект межевания территории (материалы по обоснованию)

Чертеж обоснования, М 1:1000

Стадия	Лист	Листов
	4	15
ООО "Норг-Инжиниринг" 2017г.		

Схема расположения листов



Условные обозначения:

- граница образуемого земельного участка, испрашиваемого в дальнейшем в краткосрочную аренду на период строительства
- граница устанавливаемого сервитута
- трасса проектируемого газопровода
- граница кадастрового квартала
- граница существующего земельного участка
- :391 - обозначение образуемого земельного участка
- 11:05:0105003 - надпись кадастрового квартала
- :304 - надпись кадастрового номера земельного участка
- охранный теплотрасы
- охранный зона газопровода
- охранный зона ЛЭП
- охранный зона кабеля ЭЛ
- охранный зона канализации
- кабель ЭЛ
- существующий газопровод
- водопровод
- сеть канализации
- сеть ЛЭП
- дорога
- красные линии

Изм.	Кол.уч.	Лист	№ док.	Подп.	Дата
Составил		Трухачева И.П.	Трухачева		08.2017г.
Проверил		Жилин А.Н.	Жилин		08.2017г.

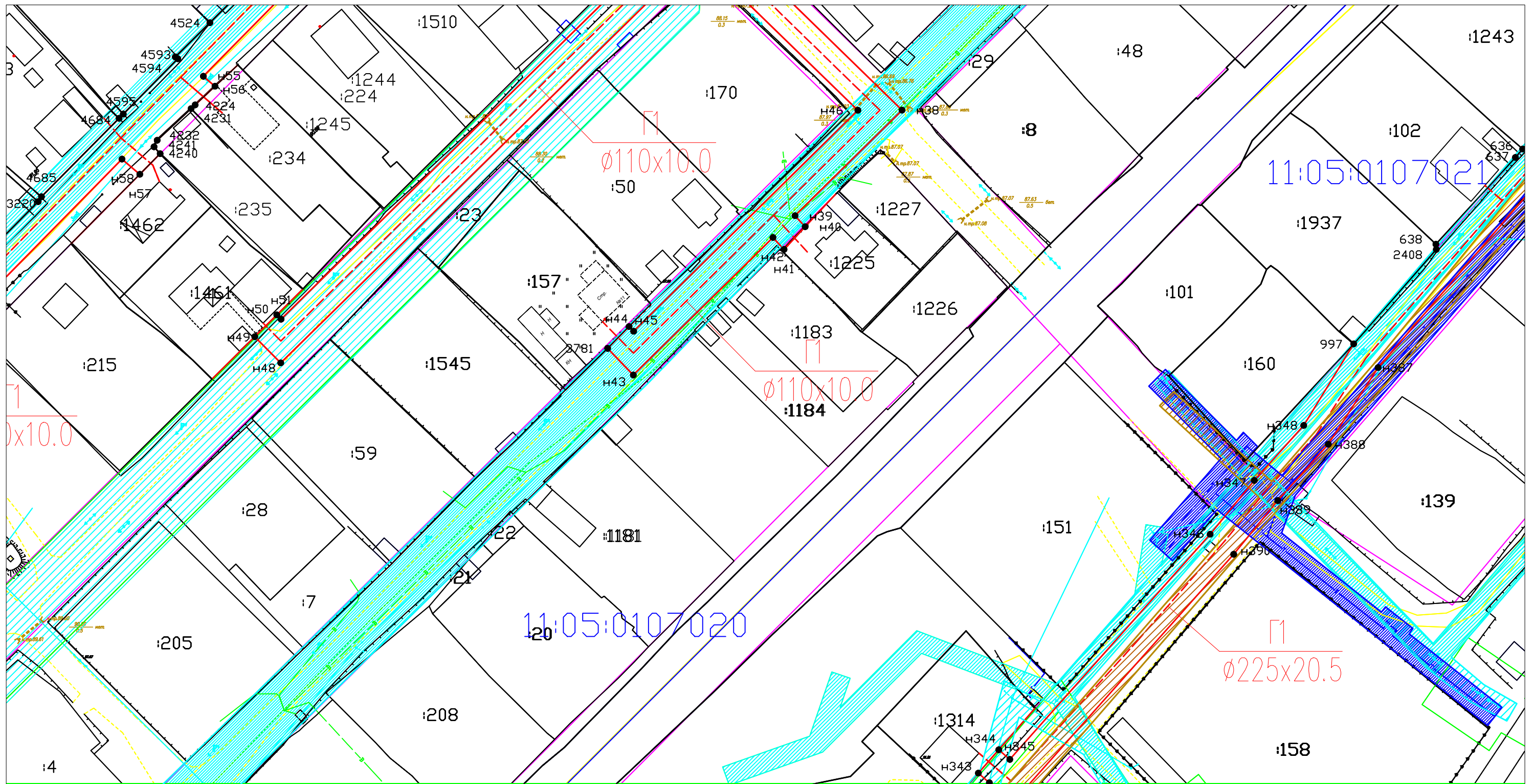
Договор №16/17 от 19.06.2017г.

Газоснабжение индивидуальных жилых домов в мкр. Кочпон г. Сыктывкара Республики Коми

Проект межевания территории (материалы по обоснованию)

Чертеж обоснования, М 1:1000

Стадия	Лист	Листов
	6	15
ООО "Норг-Инжиниринг" 2017г.		



Изм.	Кол.уч.	Лист	№ док.	Подп.	Дата
Составил	Грушачева И.П.	Грушачева	08.2017г		
Проверил	Жилин А.Н.	Жилин	08.2017г		

Договор №16/17 от 19.06.2017г.

Газоснабжение индивидуальных жилых домов в мкр. Кочпон г. Сыктывкара Республики Коми

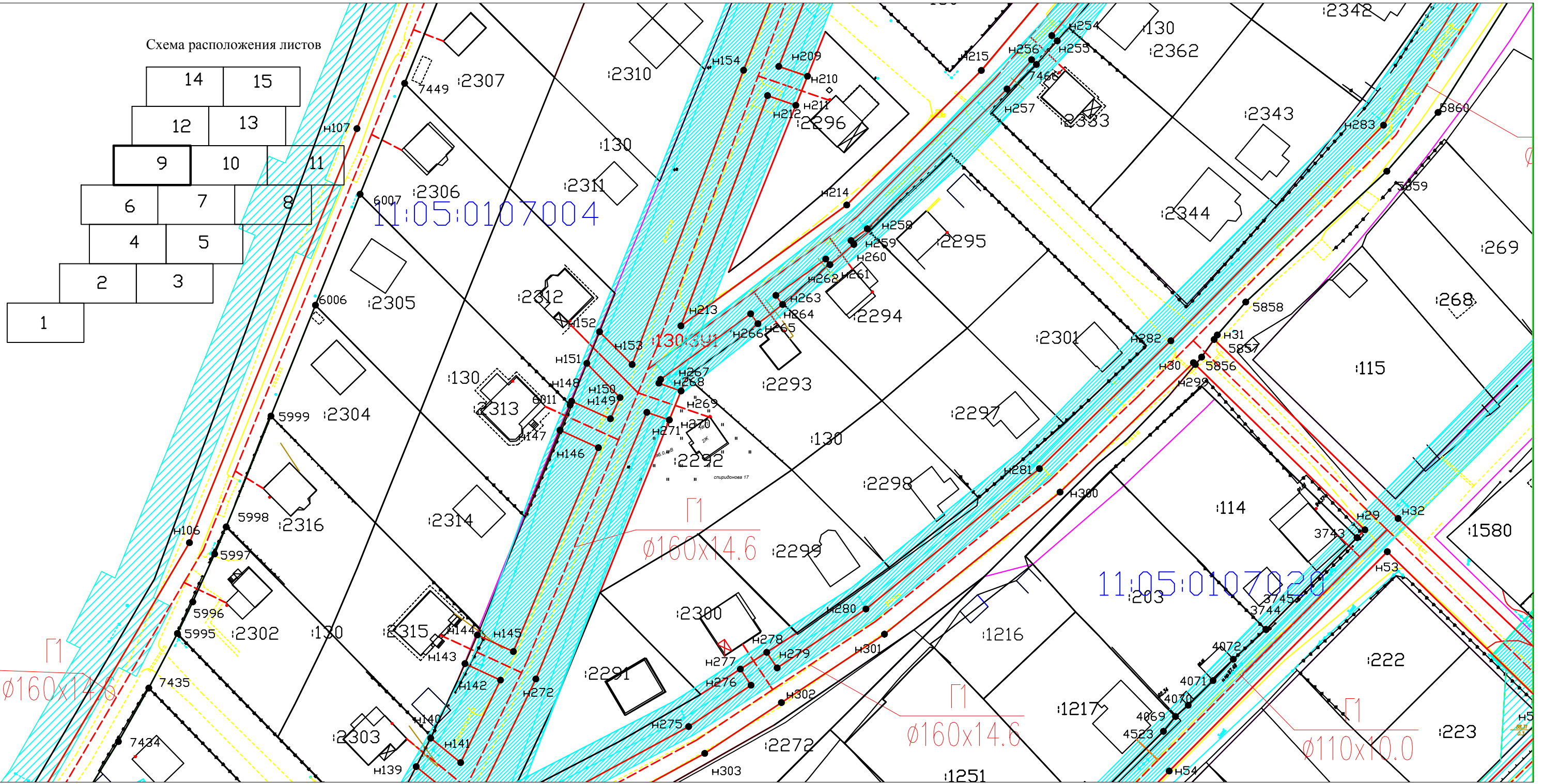
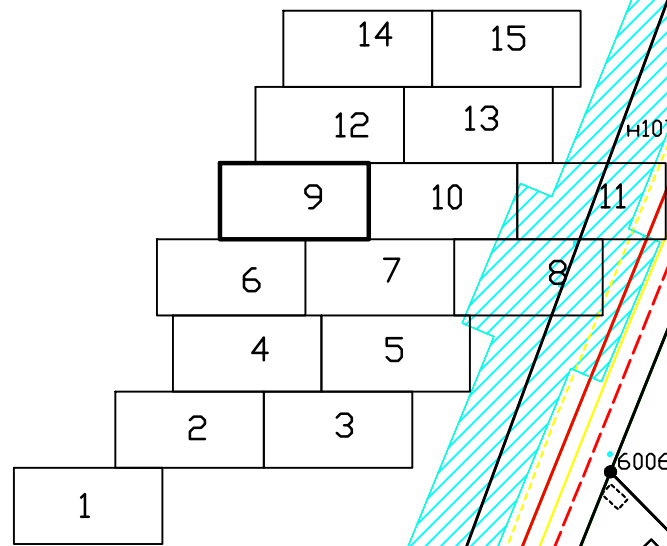
Проект межевания территории (материалы по обоснованию)

Стадия	Лист	Листов
	7	15

Чертеж обоснования, М 1:1000

ООО "Норг-Инжиниринг"
2017г.

Схема расположения листов



Условные обозначения:

- граница образуемого земельного участка, испрашиваемого в дальнейшем в краткосрочную аренду на период строительства
- граница устанавливаемого сервитута
- трасса проектируемого газопровода
- граница кадастрового квартала
- граница существующего земельного участка
- :304 - обозначение образуемого земельного участка
- 11:05:0105003 - надпись кадастрового квартала
- :304 - надпись кадастрового номера земельного участка
- охранный теплотрассы
- охранный зона газопровода
- охранный зона ЛЭП
- охранный зона кабеля ЭЛ
- охранный зона канализации
- кабель ЭЛ
- существующий газопровод
- водопровод
- сеть канализации
- сеть ЛЭП
- дорога
- красные линии
- охранный зона водопровода

Изм.	Кол.уч.	Лист	№ док.	Подп.	Дата
Составил	Трухачева И.П.	Трухачева	08.2017г		
Проверил	Жилин А.Н.	Жилин	08.2017г		

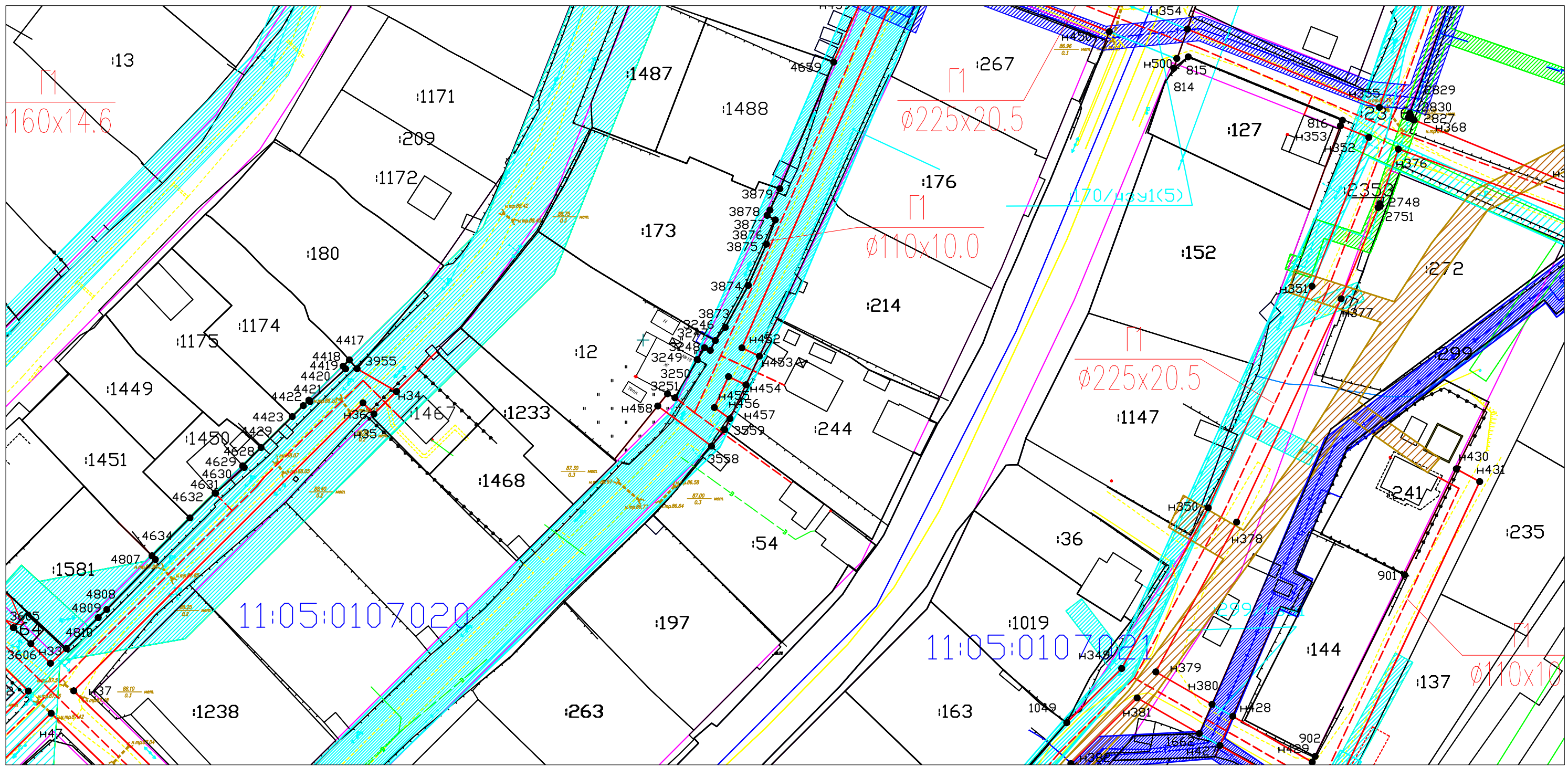
Договор №16/17 от 19.06.2017г.

Газоснабжение индивидуальных жилых домов в мкр. Кочпон г. Сыктывкара Республики Коми

Проект межевания территории (материалы по обоснованию)

Чертеж обоснования, М 1:1000

Стадия	Лист	Листов
	9	15
ООО "Норг-Инжиниринг" 2017г.		



Условные обозначения:

- граница образуемого земельного участка, испрашиваемого в дальнейшем в краткосрочную аренду на период строительства
- граница устанавливаемого сервитута
- трасса проектируемого газопровода
- граница кадастрового квартала
- граница существующего земельного участка
- :391 - обозначение образуемого земельного участка
- 11:05:0105003 - надпись кадастрового квартала
- :304 - надпись кадастрового номера земельного участка
- охранный теплотрасы
- охранный зона газопровода
- охранный зона ЛЭП
- охранный зона канализации
- охранный зона кабеля ЭЛ
- кабель ЭЛ
- существующий газопровод
- водопровод
- сеть канализации
- сеть ЛЭП
- дорога
- красные линии

Изм.	Кол.уч.	Лист	№ док.	Подп.	Дата
Составил		Трухачева И.П.	Трухачева		08.2017г.
Проверил		Жилин А.Н.	Жилин		08.2017г.

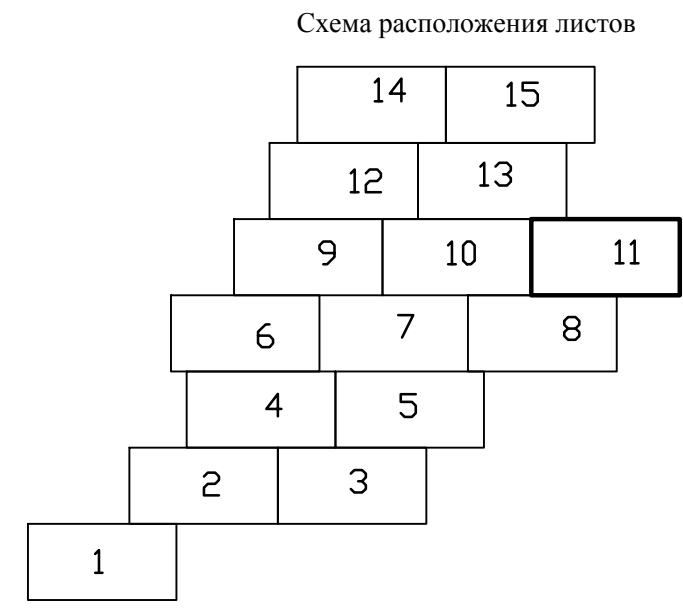
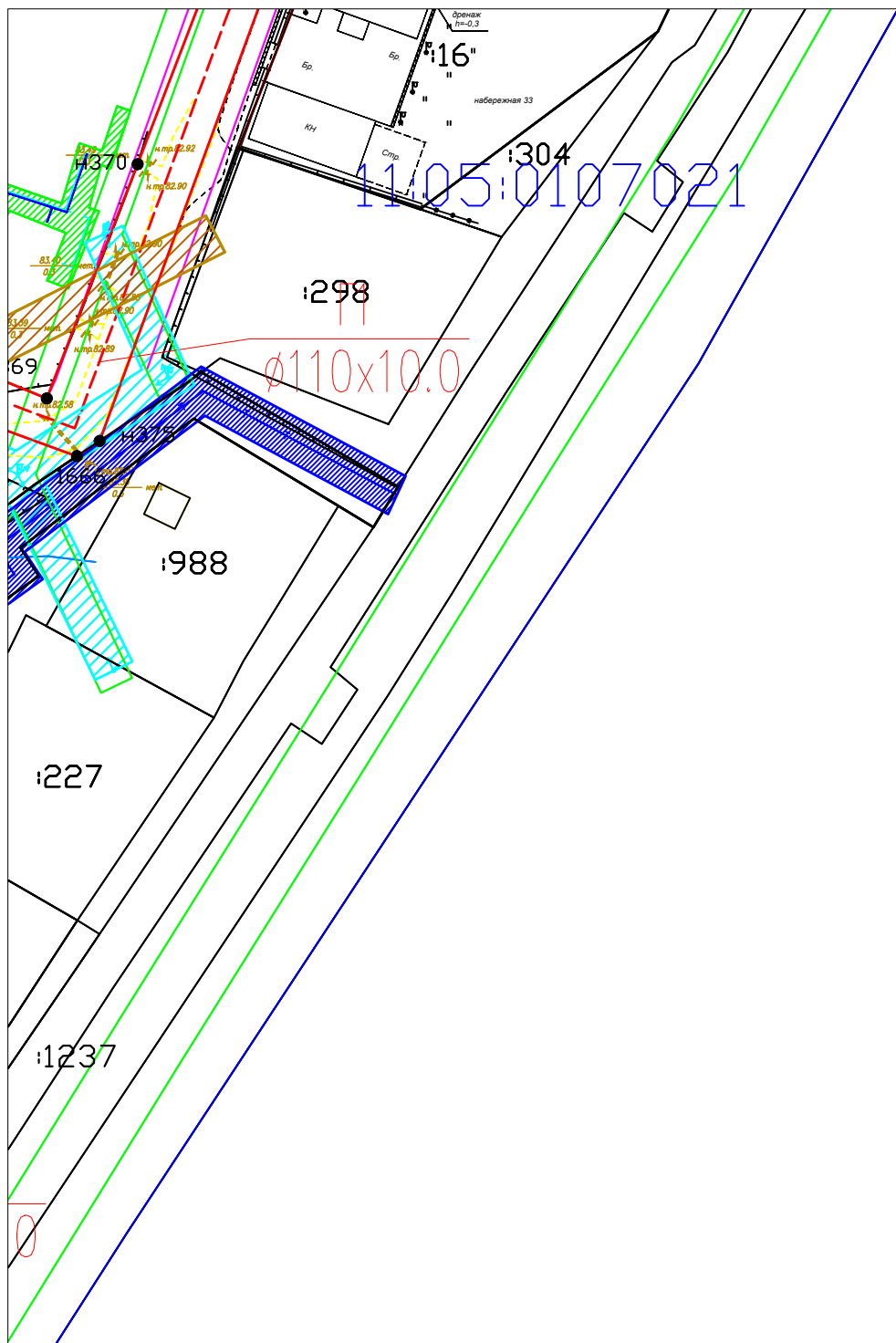
Договор №16/17 от 19.06.2017г.

Газоснабжение индивидуальных жилых домов в мкр. Кочпон г. Сыктывкара Республики Коми

Проект межевания территории (материалы по обоснованию)	Стадия	Лист	Листов
		10	15

Чертеж обоснования, М 1:1000

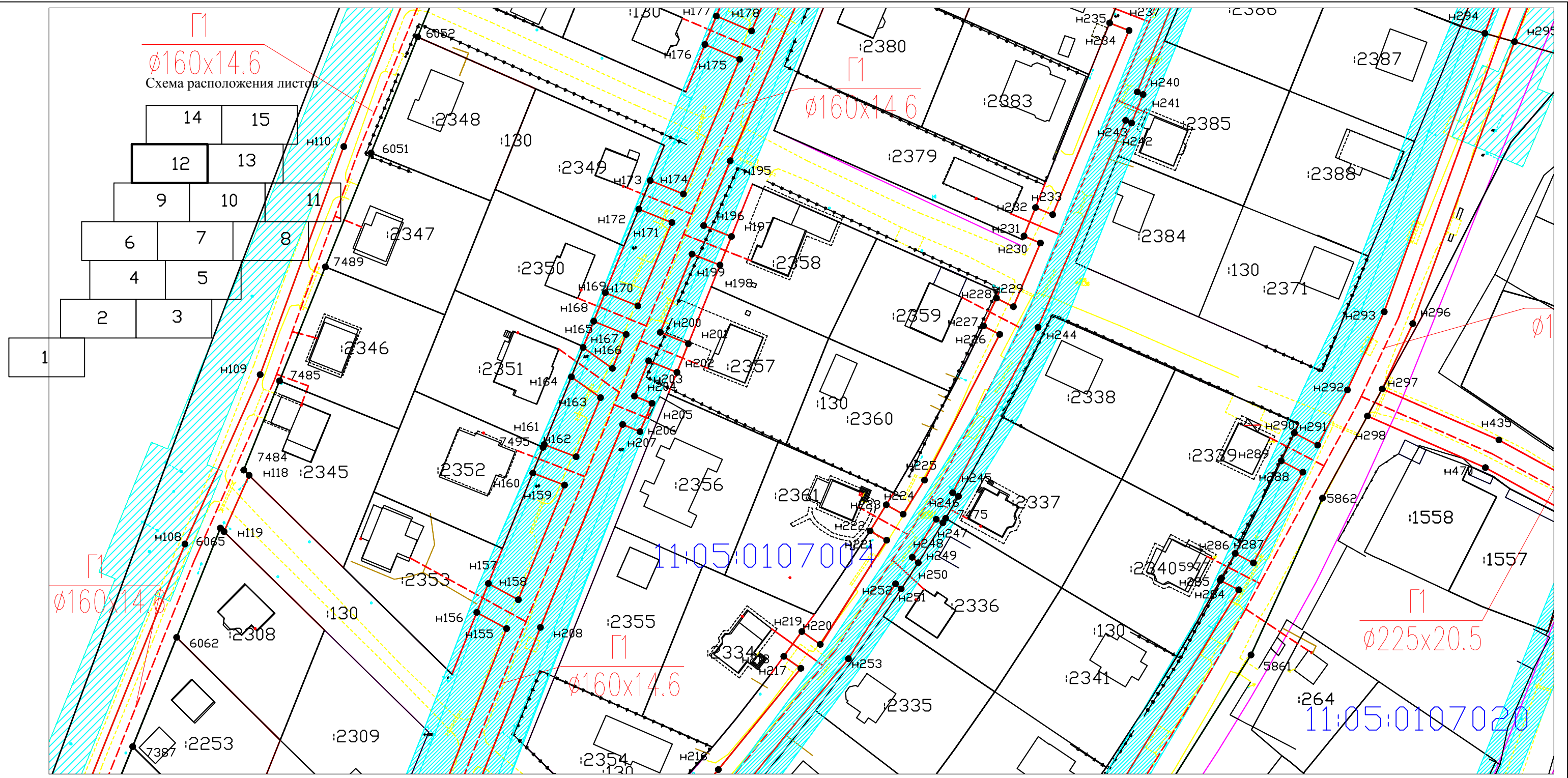
ООО "Норг-Инжиниринг" 2017г.



Условные обозначения:

- граница образуемого земельного участка, испрашиваемого в дальнейшем в краткосрочную аренду на период строительства
- граница устанавливаемого сервитута
- трасса проектируемого газопровода
- граница кадастрового квартала
- граница существующего земельного участка
- :341 - обозначение образуемого земельного участка
- 11:05:0105003 - надпись кадастрового квартала
- :304 - надпись кадастрового номера земельного участка
- охранная теплотрасы
- охранная зона газопровода
- охранная зона ЛЭП
- охранная зона кабеля ЭЛ
- охранная зона канализации
- кабель ЭЛ
- существующий газопровод
- водопровод
- сеть канализации
- сеть ЛЭП
- дорога
- красные линии
- охранная зона водопровода

						<i>Договор N16/17 от 19.06.2017г.</i>			
						Газоснабжение индивидуальных жилых домов в мкр. Кочпон г. Сыктывкара Республики Коми			
Изм.	Кол.уч.	Лист	№ док.	Подп.	Дата	Проект межевания территории (материалы по обоснованию)	Стадия	Лист	Листов
Составил Трухачева И.П. Трухачева 08.2017г.								11	15
Проверил Жилин А.Н. Жилин 08.2017г.									
						Чертеж обоснования, М 1:1000	ООО "Норг-Инжиниринг" 2017г.		



Условные обозначения:

- граница образуемого земельного участка, испрашиваемого в дальнейшем в краткосрочную аренду на период строительства
- граница устанавливаемого сервитута
- трасса проектируемого газопровода
- граница кадастрового квартала
- граница существующего земельного участка
- :391 - обозначение образуемого земельного участка
- 11:05:0105003 - надпись кадастрового квартала
- :304 - надпись кадастрового номера земельного участка
- охранный теплотрасы
- охранный зона газопровода
- охранный зона ЛЭП
- охранный зона водопровода
- охранный зона кабеля ЭЛ
- охранный зона канализации
- - кабель ЭЛ
- - существующий газопровод
- - водопровод
- K—K— - сеть канализации
- - сеть ЛЭП
- - дорога
- - красные линии

Изм.	Кол.уч.	Лист	№ док.	Подп.	Дата
Составил		Трухачева И.П.	Трухачева		08.2017г.
Поверил		Жилин А.Н.	Жилин		08.2017г.

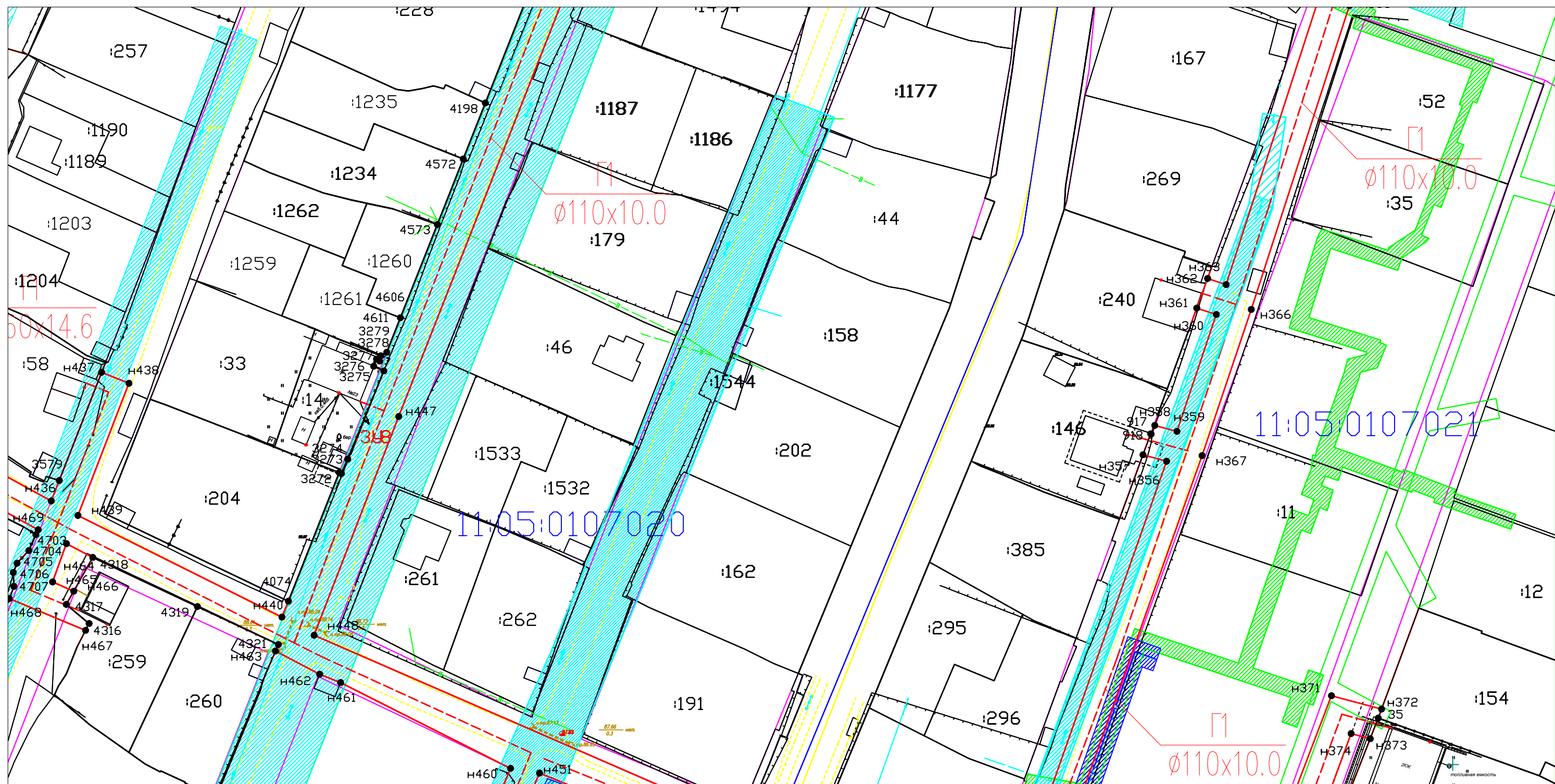
Договор N16/17 от 19.06.2017г.

Газоснабжение индивидуальных жилых домов в мкр. Кочпон г. Сыктывкара Республики Коми

Проект межевания территории (материалы по обоснованию)	Стадия	Лист	Листов
		12	15

Чертеж обоснования, М 1:1000

ООО "Норг-Инжиниринг"
2017г.



- Условные обозначения:
- граница образуемого земельного участка, испрашиваемого в дальнейшем в краткосрочную аренду на период строительства
 - граница устанавливаемого сервитута
 - трасса проектируемого газопровода
 - граница кадастрового квартала
 - граница существующего земельного участка
 - :391 - обозначение образуемого земельного участка
 - 11:05:0105003 - надпись кадастрового квартала
 - :304 - надпись кадастрового номера земельного участка

- охранный теплотрассы
- охранный газопровода
- охранный ЛЭП
- охранный кабель ЭЛ
- охранный канализации
- - кабель ЭЛ
- - существующий газопровод
- - водопровод
- К— - сеть канализации
- - сеть ЛЭП
- - дорога
- - красные линии

Изм.	Кол.уч.	Лист	№ док.	Подп.	Дата
Составил		Трухачева И.П.	Трухачева		08.2017г.
Проверил		Жилин А.Н.	Жилин		08.2017г.

Договор №16/17 от 19.06.2017г.

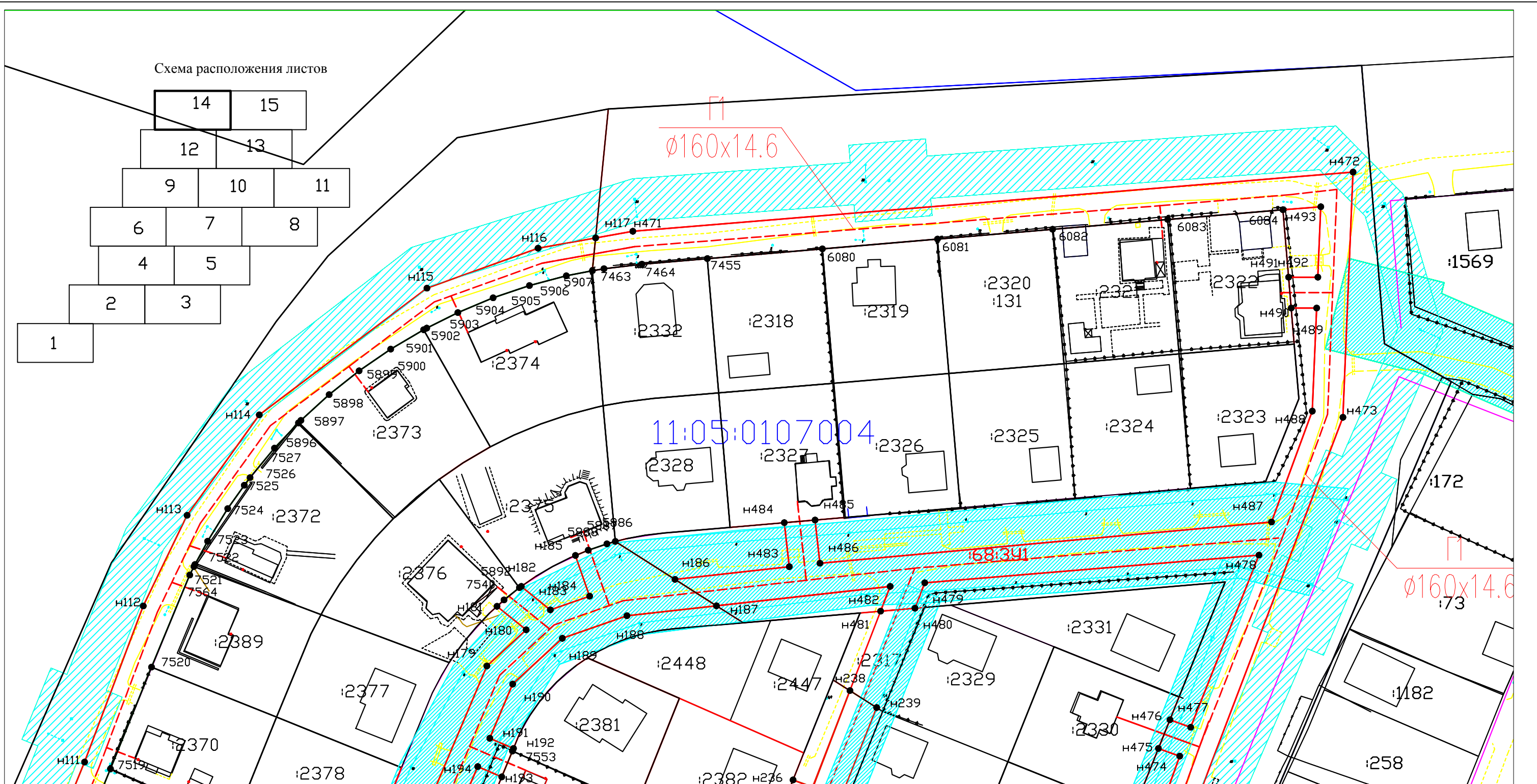
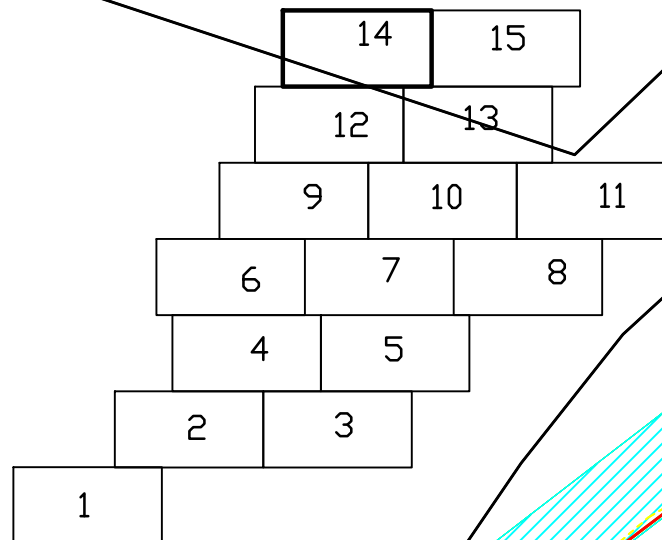
Газоснабжение индивидуальных жилых домов в мкр. Кочпон г. Сыктывкара Республики Коми

Проект межевания территории (материалы по обоснованию)	Стадия	Лист	Листов
		13	15

Чертеж обоснования, М 1:1000

ООО "Норг-Инжиниринг"
2017г.

Схема расположения листов



Условные обозначения:

- граница образуемого земельного участка, испрашиваемого в дальнейшем в краткосрочную аренду на период строительства
- граница устанавливаемого сервитута
- трасса проектируемого газопровода
- граница кадастрового квартала
- граница существующего земельного участка
- :391 - обозначение образуемого земельного участка
- :05:0105003 - надпись кадастрового квартала
- :304 - надпись кадастрового номера земельного участка
- охранный теплотрасы
- охранный зона газопровода
- охранный зона ЛЭП
- охранный зона канализации
- охранный зона водопровода
- охранный зона кабеля ЭЛ
- кабель ЭЛ
- существующий газопровод
- водопровод
- сеть канализации
- сеть ЛЭП
- дорога
- красные линии

Изм.	Кол.уч.	Лист	№ док.	Подп.	Дата
Составил		Трухачева И.П.	Трухачева		08.2017г.
Проверил		Жилин А.Н.	Жилин		08.2017г.

Договор N16/17 от 19.06.2017г.

Газоснабжение индивидуальных жилых домов в мкр. Кочпон г. Сыктывкара Республики Коми

Проект межевания территории (материалы по обоснованию)

Чертеж обоснования, М 1:1000

Стадия	Лист	Листов
	14	15

ООО "Норг-Инжиниринг" 2017г.

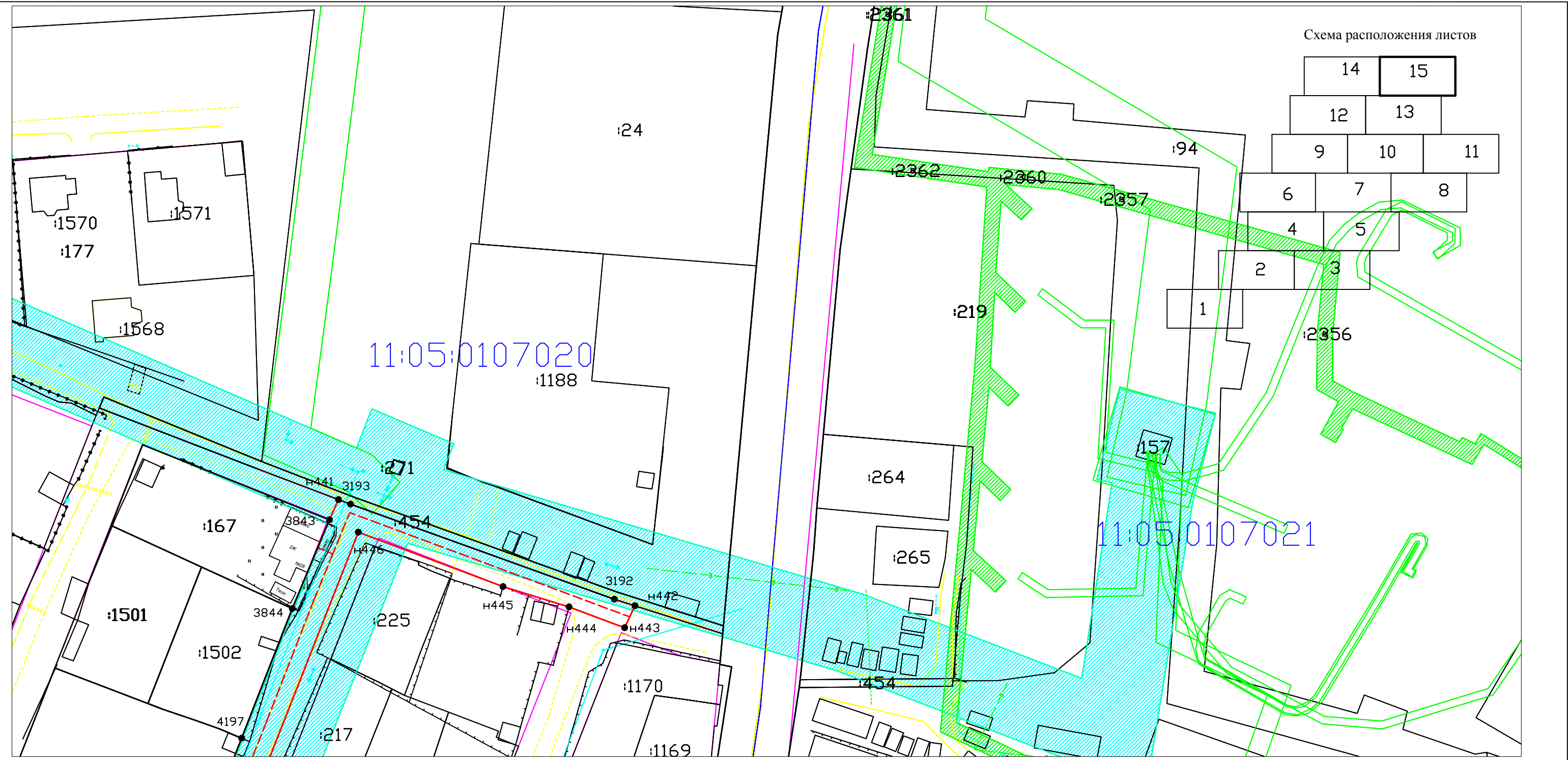
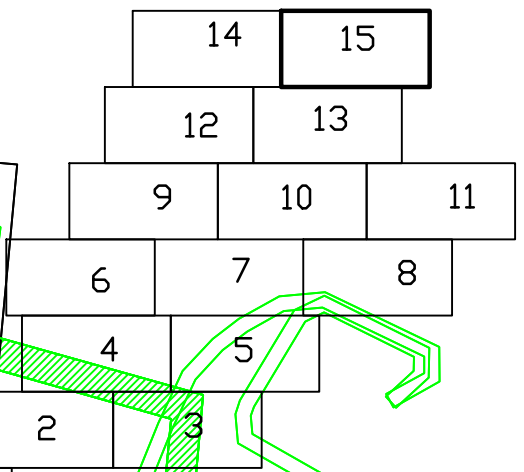


Схема расположения листов



11:05:0107020

11:05:0107021

Условные обозначения:

- граница образуемого земельного участка, испрашиваемого в дальнейшем в краткосрочную аренду на период строительства
- граница устанавливаемого сервитута
- трасса проектируемого газопровода
- граница кадастрового квартала
- граница существующего земельного участка
- :391 - обозначение образуемого земельного участка
- 11:05:0105003 - надпись кадастрового квартала
- :304 - надпись кадастрового номера земельного участка
- охранная теплотрасы
- охранная зона газопровода
- охранная зона ЛЭП
- охранная зона кабеля ЭЛ
- охранная зона канализации
- кабель ЭЛ
- существующий газопровод
- водопровод
- сеть канализации
- сеть ЛЭП
- дорога
- красные линии
- охранная зона водопровода
- охранная зона водопровода

Изм.	Кол.уч.	Лист	№ док.	Подп.	Дата
Составил				Трухачева	08.2017г
Проверил				Жилин	08.2017г

Договор N16/17 от 19.06.2017г.

Газоснабжение индивидуальных жилых домов в мкр. Кочпон г. Сыктывкара Республики Коми

Проект межевания территории (материалы по обоснованию)

Стадия	Лист	Листов
	15	15

Чертеж обоснования, М 1:1000

ООО "Норг-Инжиниринг" 2017г.